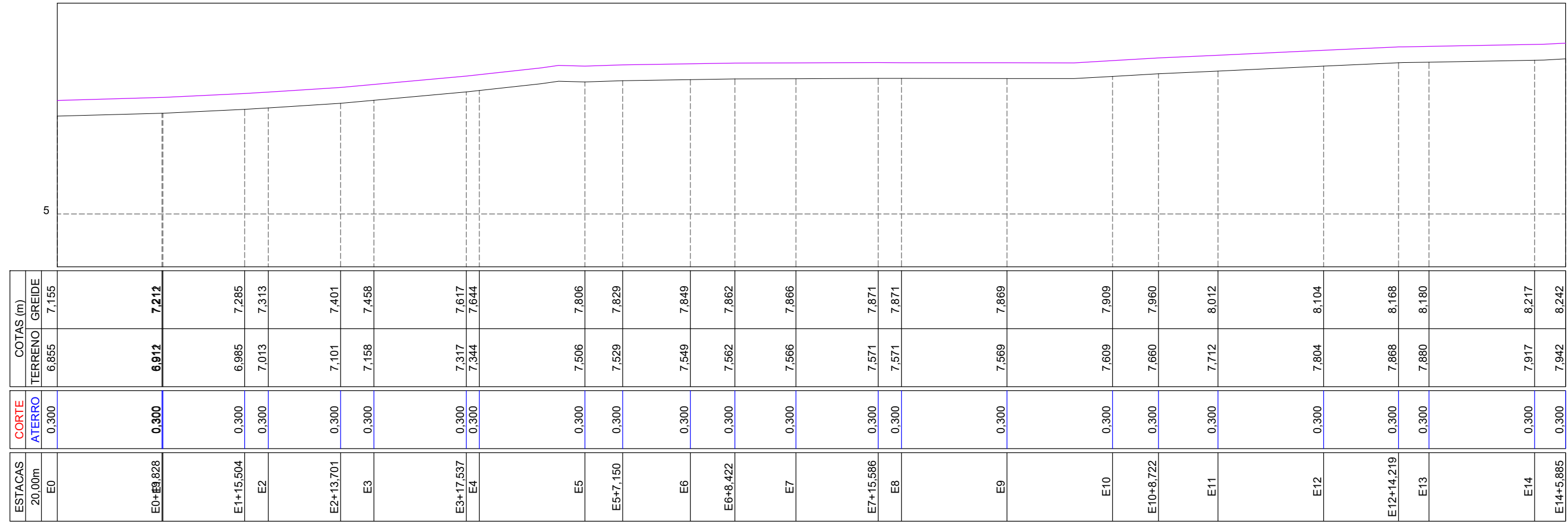
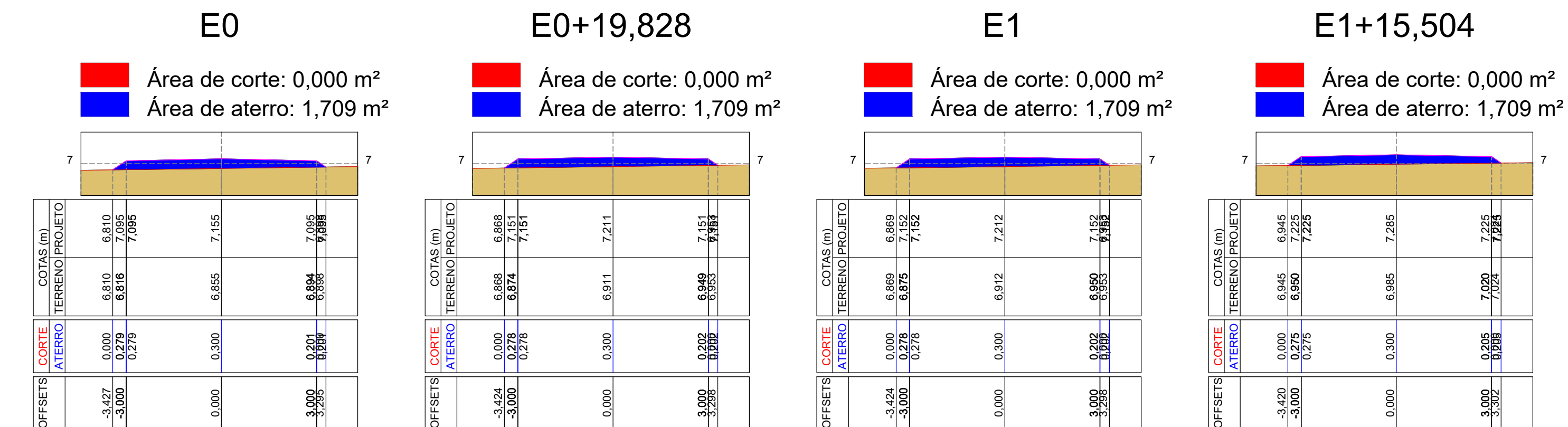


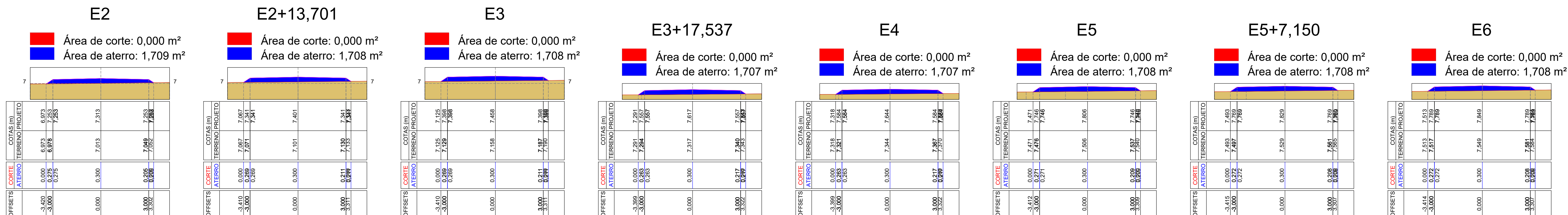
■ Área de corte: 0,000 m<sup>2</sup>  
■ Área de aterro: 85,765 m<sup>2</sup>



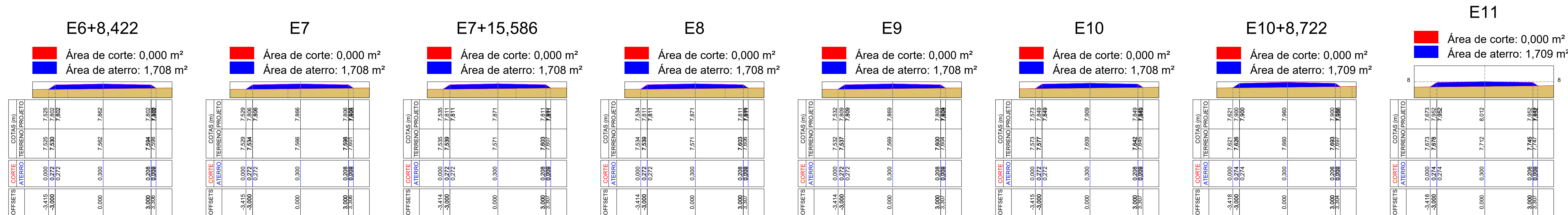
PERFIL - MA 014 ATÉ TABOCAL P5 AO P6



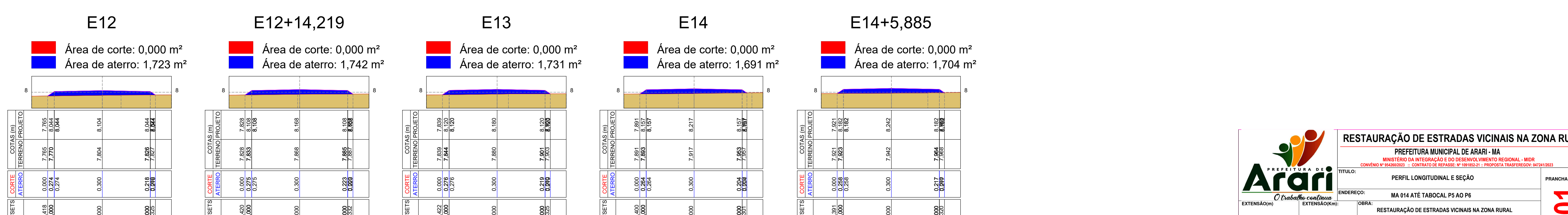
SEÇÃO - MA 014 ATÉ TABOCAL P5 AO P6



SEÇÃO - MA 014 ATÉ TABOCAL P5 AO P6



SEÇÃO - MA 014 ATÉ TABOCAL P5 AO P6



SEÇÃO - MA 014 ATÉ TABOCAL P5 AO P6



**PREFEITURA DE**  
**Arari**

*O Trabalho continua*

**RESTAURAÇÃO DE ESTRADAS VICINAIS NA ZONA RURAL**

PREFEITURA MUNICIPAL DE ARARI - MA

MINISTÉRIO DA INTEGRAÇÃO E DO DESENVOLVIMENTO REGIONAL - MDR

CONVÊNIO Nº 15480/2023 - CONTRATO DE REPASSE Nº 181/152/21 - PROPOSTA TRANSFERENCIAL Nº 4472412823

TÍTULO: PERFIL LONGITUDINAL E SEÇÃO

EXTENSÃO(m):

DESENHO:

DATA: DEZEMBRO/2023

ADMINISTRAÇÃO: RUI FERNANDES RIBEIRO FILHO

ENDERÇO: MA 014 ATÉ TABOCAL P5 AO P6

OBRA: RESTAURAÇÃO DE ESTRADAS VICINAIS NA ZONA RURAL

ESCALA DE PLOTAGEM: 1:100

TEC.RESP.: EMPRESA:

PRANCHA: 01/01

GRUPO 2M ENGENHARIA E SERVIÇOS LTDA