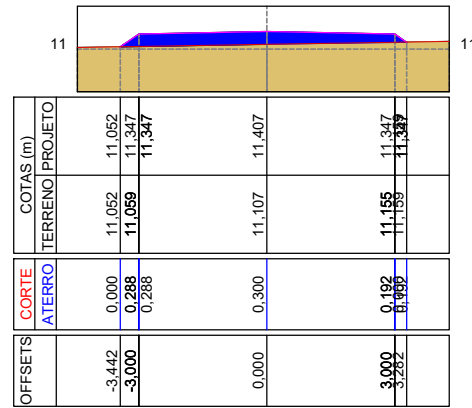


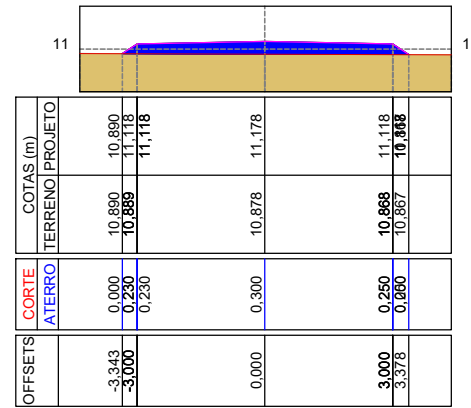
### E325

■ Área de corte: 0,000 m<sup>2</sup>  
■ Área de aterro: 1,711 m<sup>2</sup>



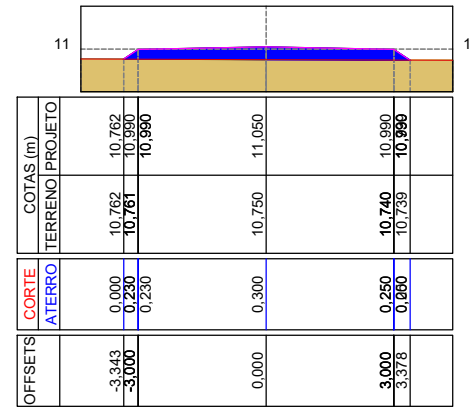
### E326

■ Área de corte: 0,000 m<sup>2</sup>  
■ Área de aterro: 1,707 m<sup>2</sup>



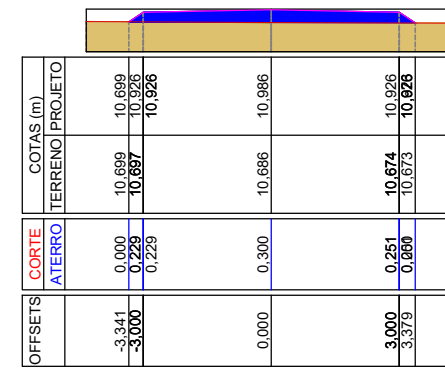
### E327

■ Área de corte: 0,000 m<sup>2</sup>  
■ Área de aterro: 1,707 m<sup>2</sup>



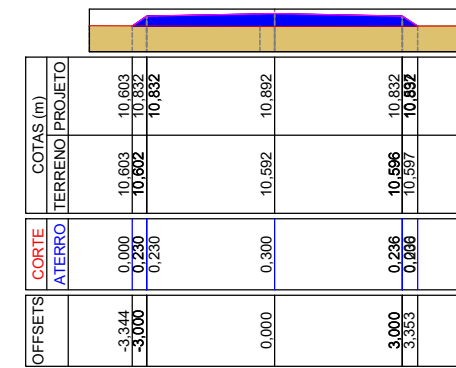
### E327+7,965

■ Área de corte: 0,000 m<sup>2</sup>  
■ Área de aterro: 1,707 m<sup>2</sup>



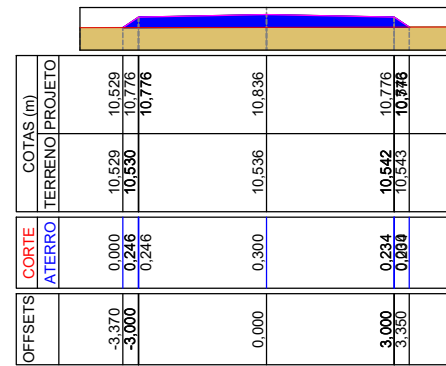
### E328

■ Área de corte: 0,000 m<sup>2</sup>  
■ Área de aterro: 1,683 m<sup>2</sup>



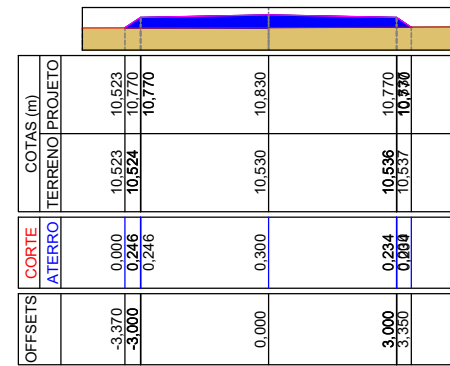
### E328+17,808

■ Área de corte: 0,000 m<sup>2</sup>  
■ Área de aterro: 1,706 m<sup>2</sup>



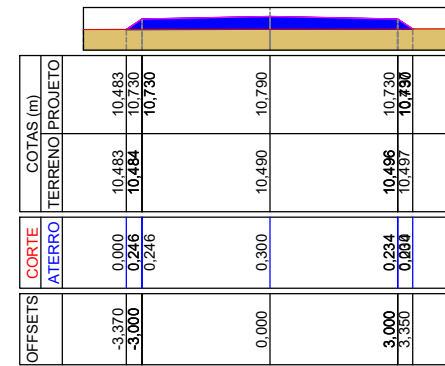
### E329

■ Área de corte: 0,000 m<sup>2</sup>  
■ Área de aterro: 1,706 m<sup>2</sup>



### E329+14,352

■ Área de corte: 0,000 m<sup>2</sup>  
■ Área de aterro: 1,706 m<sup>2</sup>



## RESTAURAÇÃO DE ESTRADAS VICINAIS NA ZONA RURAL

PREFEITURA MUNICIPAL DE ARARI - MA

MINISTÉRIO DA INTEGRAÇÃO E DO DESENVOLVIMENTO REGIONAL - MIDR  
 CONVÊNIO Nº 954260/2023 :: CONTRATO DE REPASSE: Nº 1091852-21 :: PROPOSTA TRASFEREDEV: 047241/2023

TÍTULO: SEÇÃO  
 ENDEREÇO: ESTRADA ARARIAÇU ATÉ ESTRADA ARARIAÇU

PRANCHA:

EXTENSÃO(m)	EXTENSÃO(Km):	OBRA:	<p>GRUPO 2M ENGENHARIA E SERVIÇOS LTDA</p>
DESENHO:	ESCALA DE PLOTAGEM:	TEC.RESP.:	
DATA:	1:100		
ADMINISTRAÇÃO:	RUI FERNANDES RIBEIRO FILHO		

11/11