


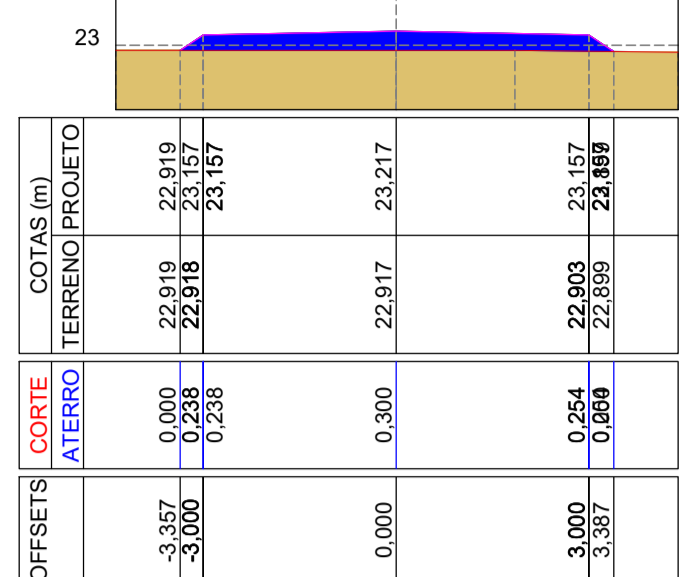
E14

Área de corte: 0,000 m²
Área de aterro: 1,773 m²



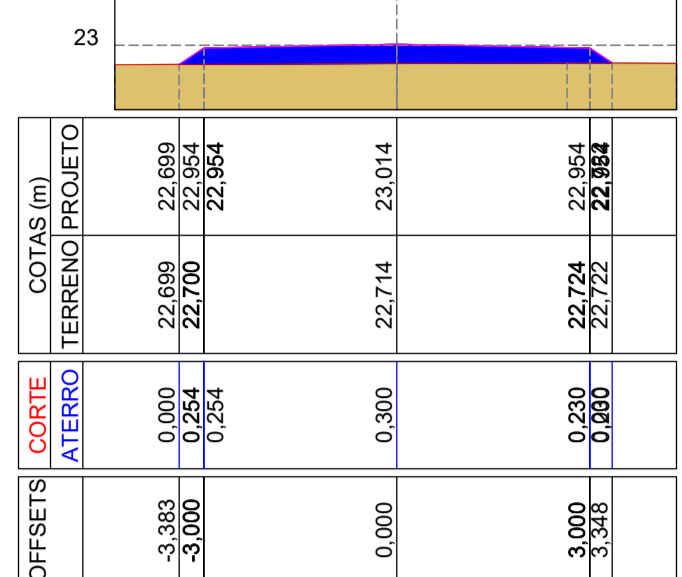
E15

Área de corte: 0,000 m²
Área de aterro: 1,719 m²



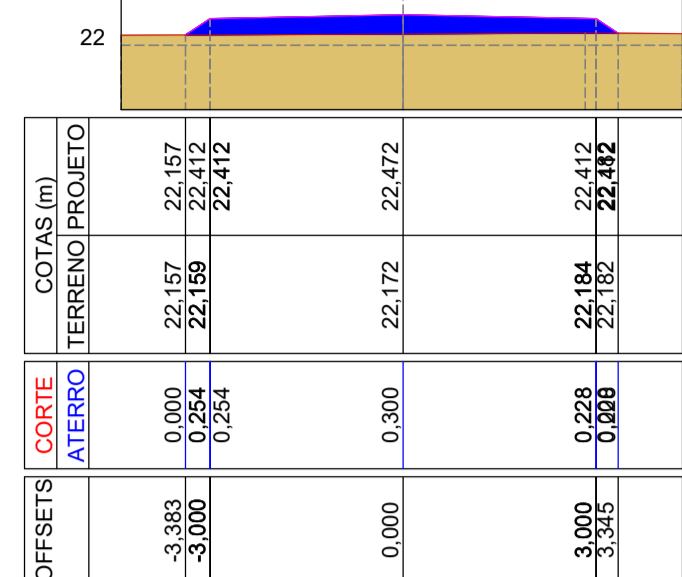
E15+5,414

Área de corte: 0,000 m²
Área de aterro: 1,709 m²



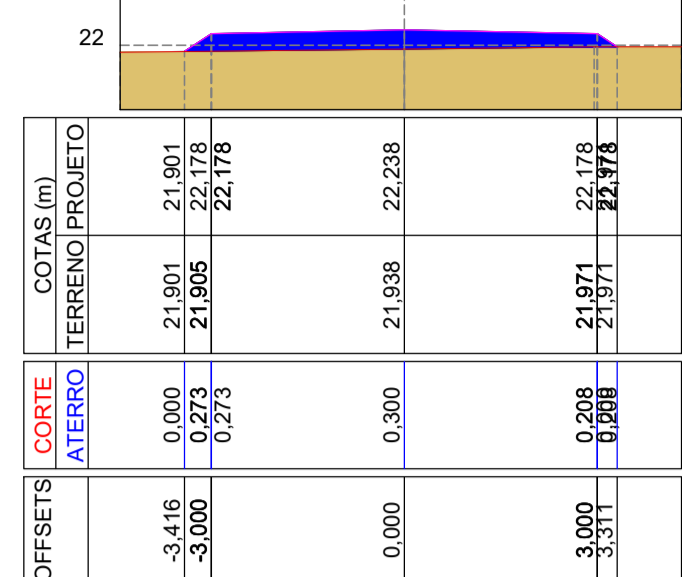
E16

Área de corte: 0,000 m²
Área de aterro: 1,708 m²



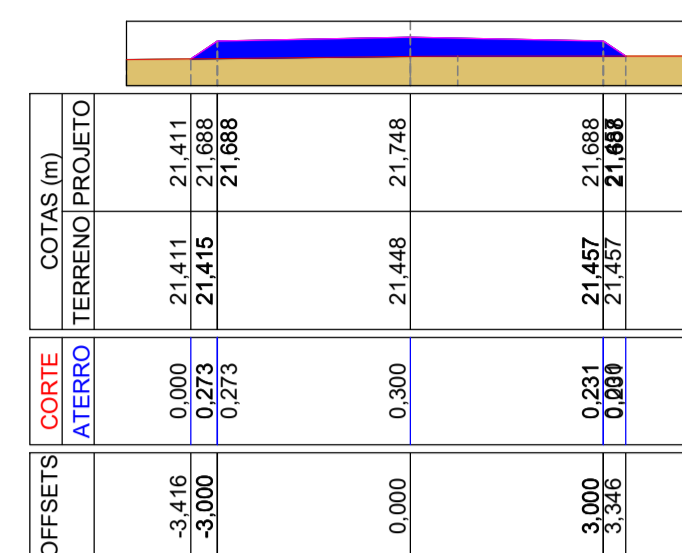
E16+6,302

Área de corte: 0,000 m²
Área de aterro: 1,709 m²



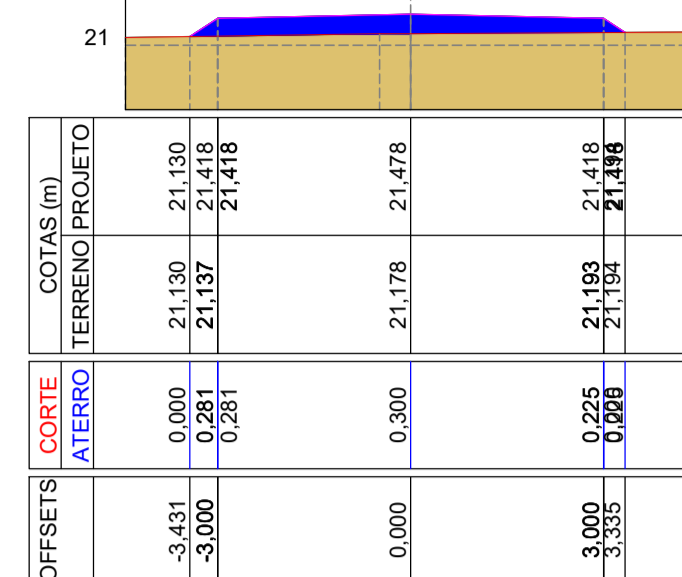
E17

Área de corte: 0,000 m²
Área de aterro: 1,744 m²




E17+7,421

Área de corte: 0,000 m²
Área de aterro: 1,751 m²



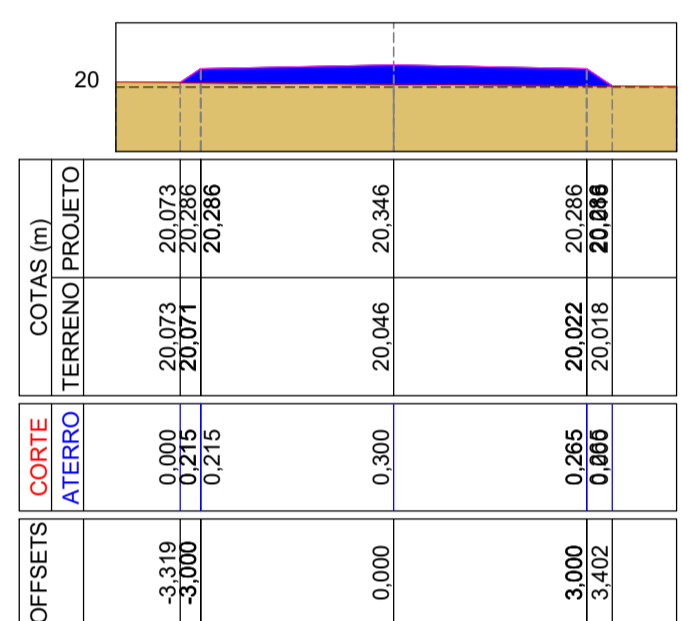
E18

Área de corte: 0,000 m²
Área de aterro: 1,707 m²




E19

Área de corte: 0,000 m²
Área de aterro: 1,708 m²




E19+16,847

Área de corte: 0,000 m²
Área de aterro: 1,709 m²



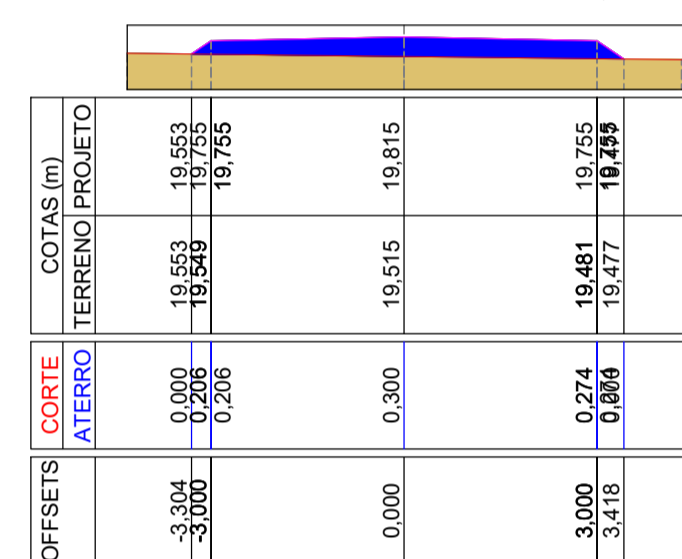
E20

Área de corte: 0,000 m²
Área de aterro: 1,709 m²



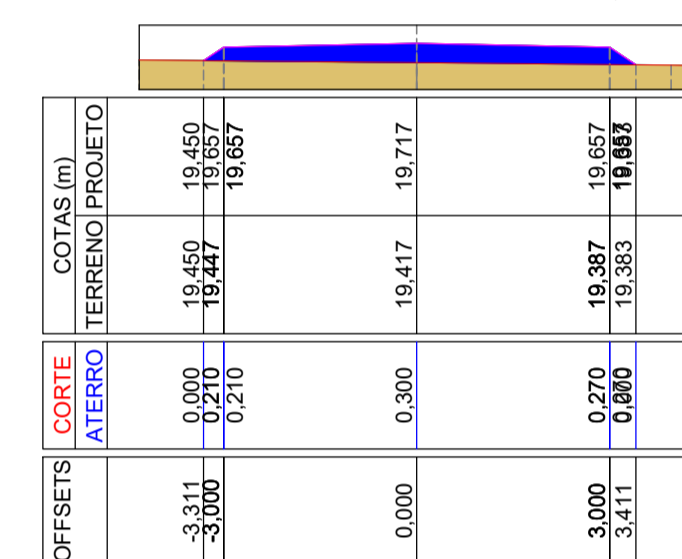
E21

Área de corte: 0,000 m²
Área de aterro: 1,709 m²



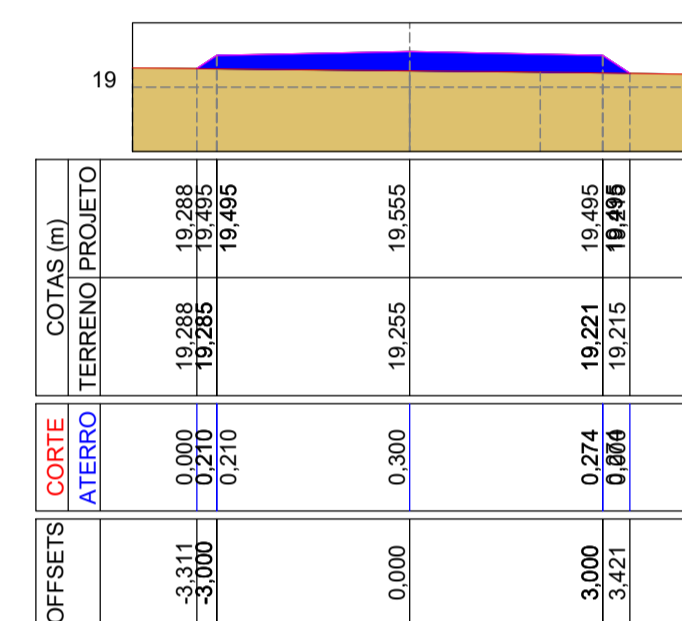
E21+7,971

Área de corte: 0,000 m²
Área de aterro: 1,708 m²




E22

Área de corte: 0,000 m²
Área de aterro: 1,713 m²



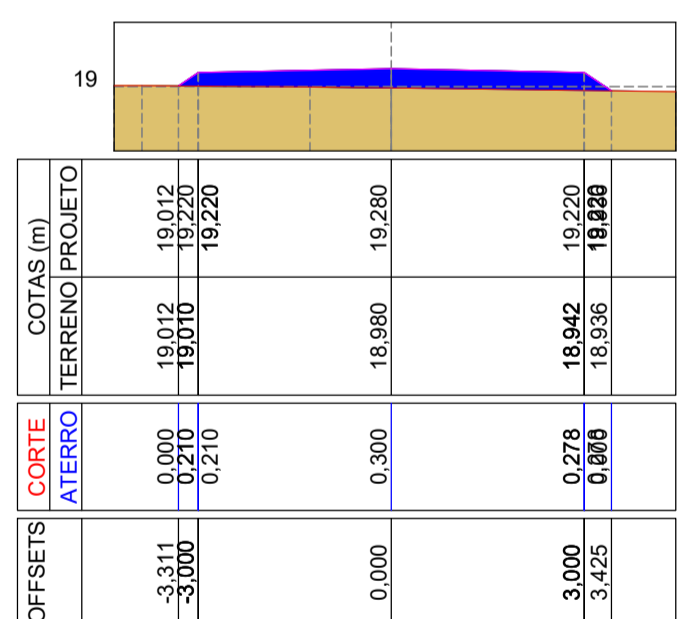
E22+19,604

Área de corte: 0,000 m²
Área de aterro: 1,720 m²



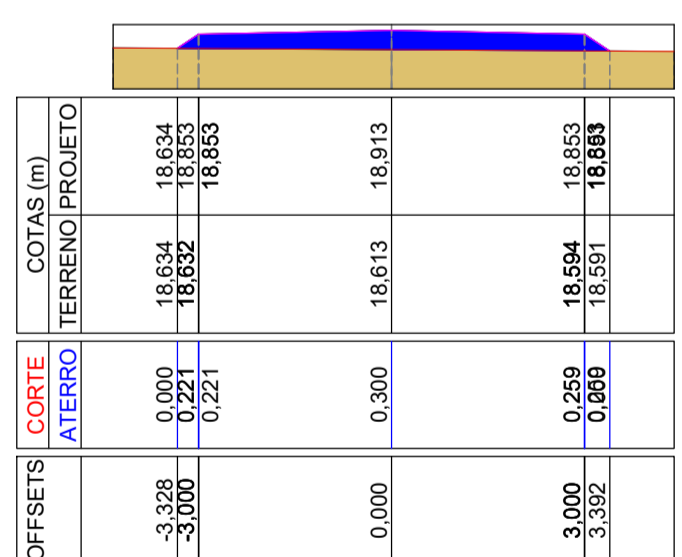
E23

Área de corte: 0,000 m²
Área de aterro: 1,719 m²



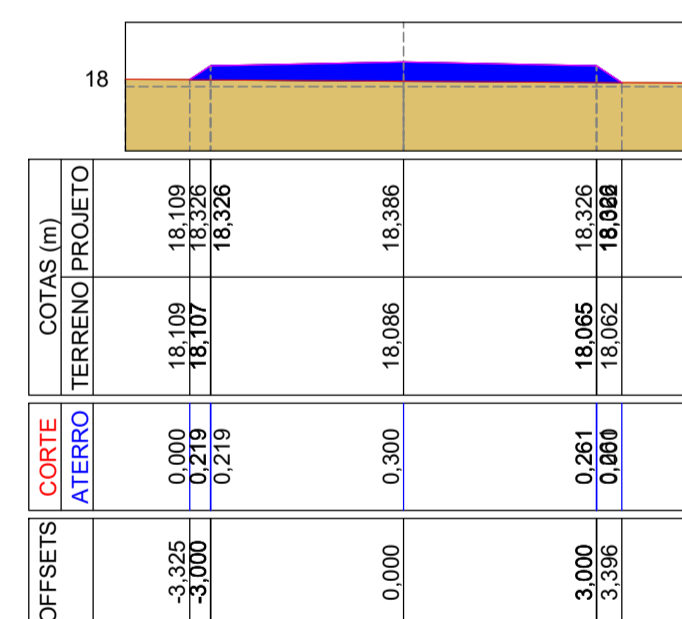
E24

Área de corte: 0,000 m²
Área de aterro: 1,707 m²



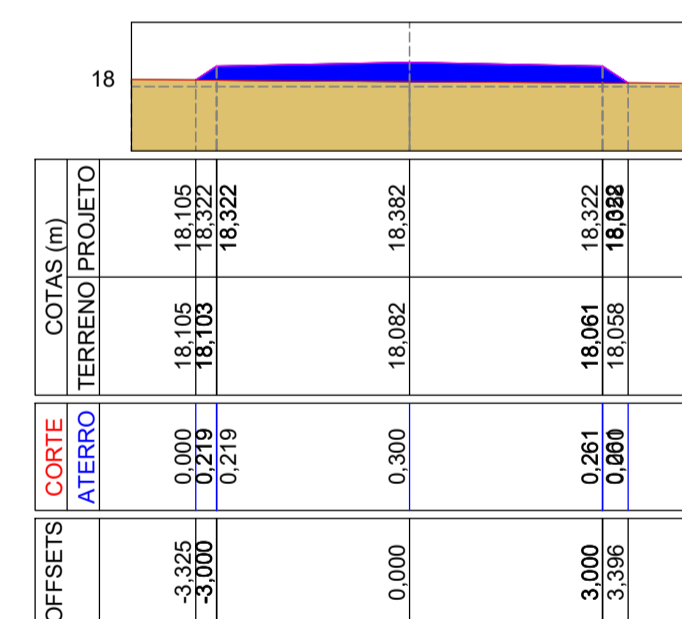
E24+19,835

Área de corte: 0,000 m²
Área de aterro: 1,707 m²



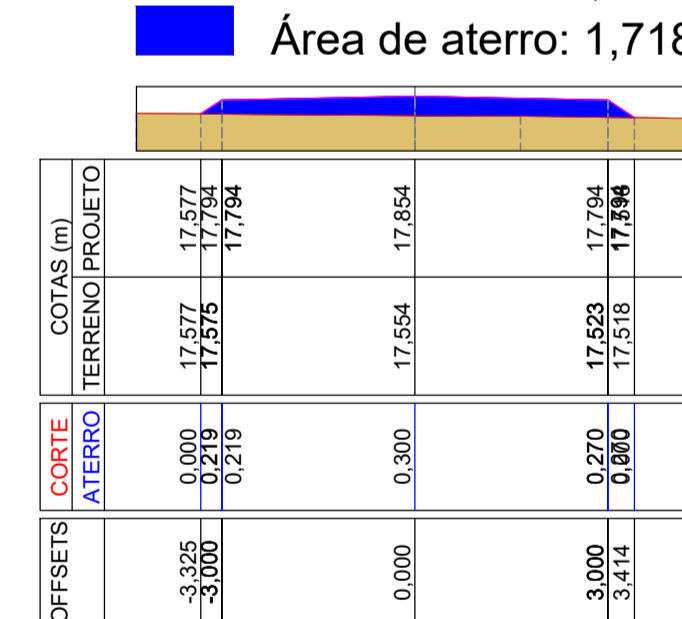
E25

Área de corte: 0,000 m²
Área de aterro: 1,707 m²




E26

Área de corte: 0,000 m²
Área de aterro: 1,718 m²




E26+19,671

Área de corte: 0,000 m²
Área de aterro: 1,710 m²



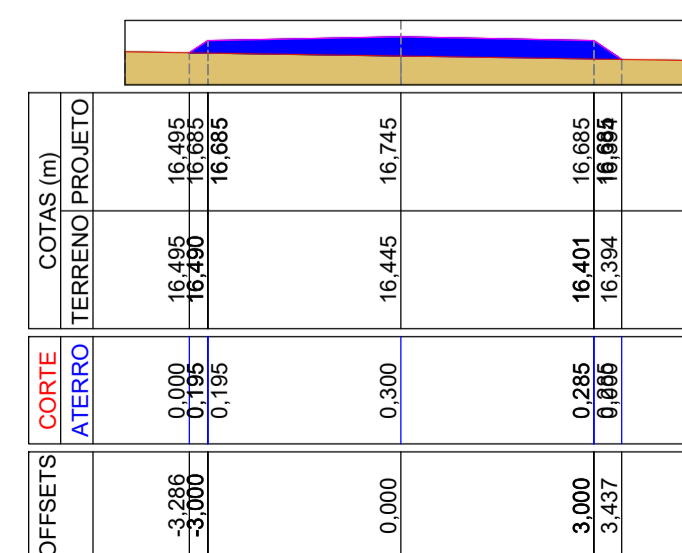
E27

Área de corte: 0,000 m²
Área de aterro: 1,710 m²




E28

Área de corte: 0,000 m²
Área de aterro: 1,710 m²



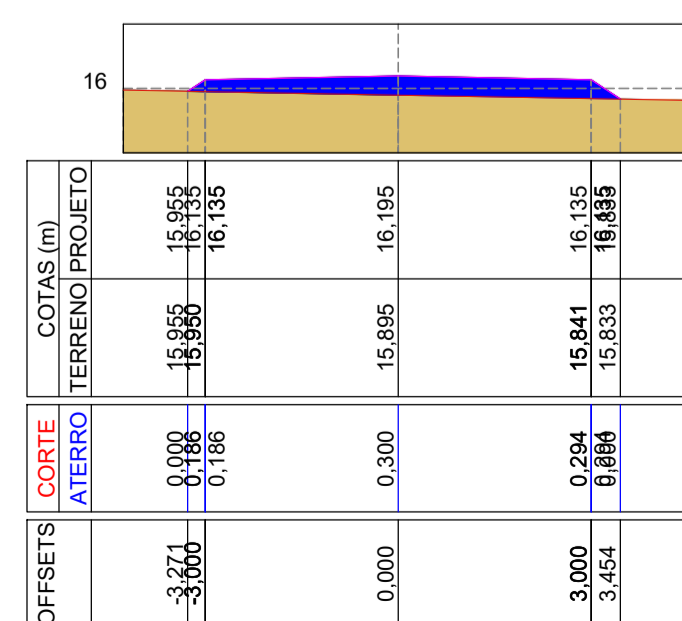
E28+15,350

Área de corte: 0,000 m²
Área de aterro: 1,712 m²



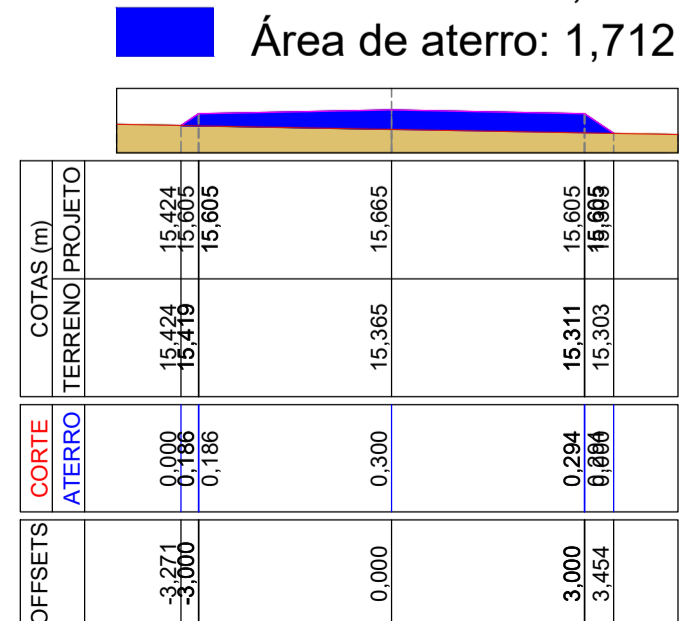
E29

Área de corte: 0,000 m²
Área de aterro: 1,712 m²



E30

Área de corte: 0,000 m²
Área de aterro: 1,712 m²



PREFEITURA DE Arari
O Trabalho continua

RESTAURAÇÃO DE ESTRADAS VICINAIS NA ZONA RURAL

PREFEITURA MUNICIPAL DE ARARI - MA
MINISTÉRIO DA INTEGRAÇÃO E DO DESENVOLVIMENTO REGIONAL - MDR
CONVÊNIO Nº 154/00/023 - CONTRATO DE REPASSE Nº 181/052/21 - PROPOSTA TRANSFERENCIAL Nº 047241/2023

TÍTULO:		SEÇÃO		PRANCHA:
ENDEREÇO:		POVOADO PIMENTAL		02/04
EXTENSÃO(O)M:		RESTAURAÇÃO DE ESTRADAS VICINAIS NA ZONA RURAL		
DESENHO:	ESCALA DE PLOTAGEM:	TEC.RESP.:	EMPRESA:	
DATA: DEZEMBRO 2023		1:100		
ADMINISTRAÇÃO:		RUI FERNANDES RIBEIRO FILHO		

GRUPO 2M
ENGENHARIA E SERVIÇOS LTDA